



Edito

L'association «Rencurel Animation Initiatives», vous invite, comme chaque été, à découvrir ou à redécouvrir la commune à travers ce numéro spécial de l'Air du temps.

Cette année, nous suivrons les cours d'eau qui traversent la commune.


Que vous viviez à Rencurel toute l'année ou juste le temps des vacances, n'hésitez pas à jouer en famille, entre amis, à questionner les anciens...

Pour participer, renvoyez ou déposez votre bulletin réponse à la mairie de Rencurel avant le 30 septembre 2014.

Nous remercions Alexis Chabert, Claude Daulny et Sylvie Fournier pour l'aide qu'ils nous ont apportée dans la réalisation de ce numéro d'été de l'Air du Temps.

Bon été à tous !

Monique Eymard
Suzanne Gauthier



Dans le Val de Rencurel, les principales sources sont situées sur le versant Est.

1. Trouvez le nom de deux de ces sources.

		U				
						T

L'une des caractéristiques de l'érosion karstique est la circulation souterraine de l'eau. Lorsque l'eau réapparaît à l'air libre, on parle de résurgence.

2. Voici deux noms de résurgences à découvrir.

	O					O				
		U				A				

L'eau laisse également sa trace dans le nom des lieux-dits.

3. Trouvez ces deux noms de lieux-dits de Rencurel.

			G							N		
	O					T					N	

Des ponts pour passer d'une rive à l'autre, d'une commune ...

Rencurel fait partie de la CCBI, la Communauté de Communes de la Bourne à l'Isère, qui regroupe les 12 communes du canton de Pont-en-Royans : Auberives-en-Royans, Beauvoir-en-Royans, Chatelus, Choranche, Izeron, Pont-en-Royans, Presles, Rencurel, Saint-André-en-Royans, Saint-Just-de-Claix, Saint-Pierre de Chérennes, Saint-Romans.

Les rivières font souvent office de limites entre les communes voire entre les départements. Les ponts les réunissent et permettent les échanges.

1. Trouvez le nom de ces 3 ponts.



2. Sur quelle commune se trouve ce pont entre l'église et le cimetière ?



3. Ce pont remplacera un ancêtre aujourd'hui disparu. Lequel ?

4. Ces 3 ponts relient chacun deux communes. Lesquelles ?



5. Sur quels cours d'eau ces ponts sont-ils construits ?



... à l'autre



6. Un canal, des ponts... Ce n'est pas Venise, c'est



7. Autrefois, seigneurs et belles dames soupiraient sur mes rives.
Je suis



8. Avant de passer sous ce pont, j'ai été une belle cascade.
Je suis



9. Après un long chemin, je m'étire près du lieu dit : Le lavoir.
Je suis

Des plantes qui aiment l'eau

La végétation que l'on voit sur le bord de nos ruisseaux est très variée : arbres, arbustes, herbacées... Trouvez les noms de 21 plantes du bord de l'eau, cachés dans cette grille.



S	P	R	E	L	E	C	A	R	E	X	R
A	P	E	T	A	S	I	T	E	T	S	E
L	E	R	O	S	E	A	U	I	T	A	I
I	U	B	M	O	U	S	S	E	N	U	N
C	P	I	R	E	N	O	N	C	U	L	E
A	L	A	L	O	T	I	E	R	R	E	D
I	I	T	K	M	A	S	S	E	T	T	E
R	E	N	O	U	E	E	I	S	O	U	S
E	R	L	A	I	C	H	E	S	U	R	P
F	O	U	G	E	R	E	J	O	N	C	R
F	R	E	N	E	A	U	L	N	E	D	E
S	E	N	E	C	O	N	O	R	M	E	S

Les cascades



1. Quel est le nom de cette cascade ?
2. Citez 3 autres cascades proches de Rencurel ?
3. A quel endroit peut-on voir une cascade à Rencurel ?



Au fil de l'eau... de la Drevenne à la Doulouche

La commune de Rencurel est traversée par trois cours d'eau : la Drevenne, la Doulouche et la Bourne. La Drevenne qui prend sa source au col de Romeyère quitte le bassin versant de la Bourne pour descendre vers les Ecouges et la commune de Saint-Gervais. La Doulouche, petit ruisseau au col de Romeyère, se jette dans la Bourne à la Balme.

1. Cette année, l'AAPPMA la Bou-louvenne fête l'anniversaire de son adhésion à la Fédération de Pêche de l'Isère. C'est le :

- A. 10ème anniversaire
- B. 30ème anniversaire
- C. 50ème anniversaire

2. Que signifient les abréviations : AAPPMA ?

74 AAPPMA sont réparties sur le département de l'Isère pour assurer la gestion des domaines piscicoles (rivières, étangs et lacs).



C'est un geste « éco-citoyen », car plus de 80% du prix de la carte sont réinvestis dans les milieux aquatiques pour les restaurer, les protéger, les aménager, les ré-empoissonner quand c'est nécessaire, lutter contre les dégradations, les pollutions, les délinquants.



Les 10 à 20% restants font fonctionner les structures locales, départementales et nationales (Fédération Nationale pour la pêche en France)

La carte de pêche (interfédérale) coûte 90 € pour l'année, mais on peut aussi prendre une carte à la semaine, à la journée... et elle est même moins chère pour les femmes !

4. La saison de pêche dure un peu plus de 4 mois.

En 2014, l'ouverture a eu lieu le :

et la fermeture aura lieu le :

Le périmètre d'action de l'association de pêche s'étend de Goule Blanche au barrage de la Balme.

5. Dans quelle commune la Bourne prend-elle sa source ?

6. A quelle altitude ?

7. Combien de communes traverse-t-elle avant de se jeter dans l'Isère ?

8. Combien sont situées en Isère ?

9. Quelle est la longueur de la Bourne ?

10. Citez 4 cours d'eau qui sont des affluents de la Bourne.

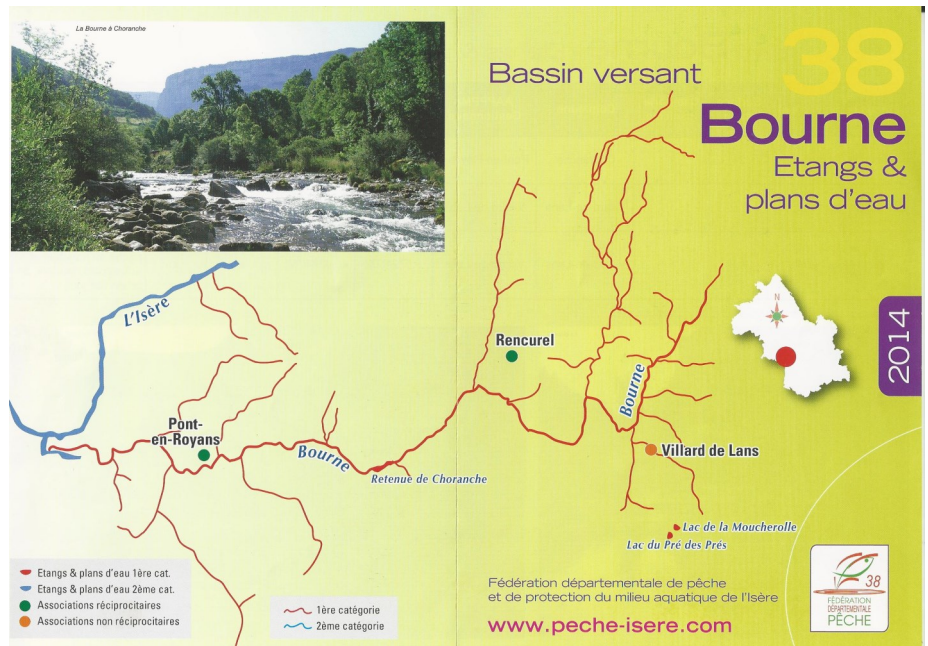
11. Combien y a-t-il d'associations de pêche sur le bassin versant de la Bourne ?

3. Dans la liste suivante, trouvez ce qui ne fait pas partie des activités de l'association :

- A. pêche
- B. prélèvements d'eau
- C. comptage des poissons
- D. entretien des ponts
- E. entretien des berges
- F. amélioration de l'habitat du cours d'eau
- G. organisation de la fête de la pêche
- H. vente des cartes de pêche

Actuellement, il n'y a plus d'école de pêche à Rencurel.

L'achat d'une carte de pêche ne donne pas seulement le droit de pêcher.



... et de la Bourne à l'Isère



La Bourne qui prend sa source sur le plateau des 4 Montagnes dévale comme un torrent dans les gorges, puis s'assagit après Pont-en-Royans et rejoint l'Isère à Saint-Nazaire. Ses eaux fraîches et bien oxygénées, ses courants forts, constituent un milieu aquatique favorable aux truites et un site de pêche renommé.

Les cours d'eau sont classés en 2 catégories. La Bourne est une rivière à salmonidés de 1ère catégorie. On y pêche essentiellement la truite fario.



On trouve aussi dans la Bourne une autre sorte de truite venue d'Amérique.



12. Comment s'appelle-t-elle ?

13. Citez deux autres poissons que l'on peut pêcher dans la haute Bourne.

La truite atteint sa taille légale de capture dans sa troisième année.

14. Quelle est cette taille minimum ?

Les truites vivent dans des eaux fraîches, très oxygénées, aux courants forts.

15. A quelle température ?

- A. 1° à 3°
- B. 3° à 6°
- C. 6° à 10°

Les truites sont carnivores. Elles sont opportunistes et mangent ce qui se présente : des œufs, des alevins, des vairons...

16. Elles mangent aussi :
des
et des

Il arrive qu'elles se mangent entre elles, mais leurs principaux prédateurs sont des oiseaux.

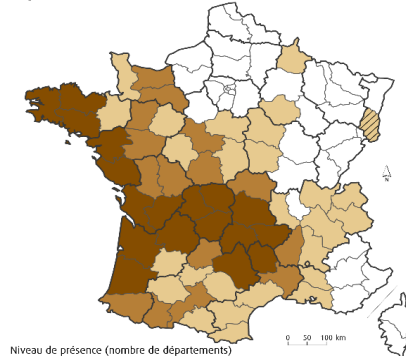
17. Citez-en deux.

Autrefois, les loutres plus nombreuses s'attaquaient aux truites.



Aujourd'hui, elles ont presque toutes disparu.


Répartition de la loutre en 2012



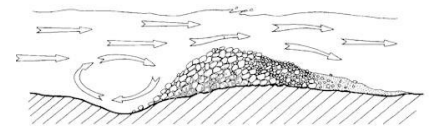
Source : Plan National d'Action 2010-2015, SFEPM, SPN-IEGB-MNHN, et contributeurs. Traitement S0es, 2012.

En décembre/janvier, le poisson bouge et remonte la rivière.


Les truites retournent à l'endroit où elles sont nées pour se reproduire. Il leur faut trouver une gravière avec un léger courant.



La femelle utilise la force du courant pour creuser une dépression où elle pond ses œufs.



Aussitôt fécondés par le mâle, ils s'enfouissent parmi les graviers fraîchement remués. La femelle les recouvre ensuite.



Ces œufs donneront naissance à des alevins.



Les alevins grandissent et deviennent de petites truites.

18. Comment appelle-t-on les petites truites ?





Au fil de l'eau, de la Drevenne à la Doulouche...

Les pêcheurs jouent un rôle essentiel au bon état de nos rivières, lacs ou étangs. Ils connaissent et préservent les milieux aquatiques, leur flore et leur faune. Et s'ils peaufinent matériel et techniques, c'est pour mieux se fondre dans la nature, se mesurer à un adversaire adapté à ce milieu et plein de ressources !

L'homme de Cro-Magnon confectionnait des hameçons en bois et l'on pouvait déjà voir des cannes à pêche sur des scènes de pêche représentées par les Egyptiens quelques 2000 ans avant notre ère !



Depuis, la panoplie du pêcheur a beaucoup évolué et l'on trouve toute la gamme dans les magasins spécialisés... de la plus simple à la plus sophistiquée.



19. Comment appelle-t-on ces objets ?



20. Comment appelle-t-on le pantalon étanche qui permet aux pêcheurs d'entrer dans l'eau jusqu'à la taille ?

Le matériel utilisé varie en fonction des techniques de pêche.

21. Identifiez-en quelques unes.

- A. La pêche au - - - p
- B. La pêche au - - - rr -
- C. La pêche à la - - - c - - - c - -
- D. La pêche à la - - - h - - - y - -
- E. La pêche au m - - - m - - -

aussi appelée : d - - d - -

F. La pêche au v - -

22. Laquelle de ces techniques de pêche est interdite ici ?



Il y a beaucoup d'insectes dans l'eau des ruisseaux et des rivières, sous forme d'œufs, de larves ou au bord de l'eau sous forme d'imagos.

23. Que sont les imagos ?

24. Certains appâts ressemblent à des insectes. Comment les appelle-t-on ?



Le nombre de prises est réglementé.

25. On ne doit pas prendre plus de poissons par jour.

La pêche ne peut s'exercer plus d'une demi-heure avant le lever du soleil, ni plus d'une demi-heure après son coucher.

26. La police de l'eau est assurée par



Ils contrôlent les pêcheurs, les rejets des stations d'épuration, les niveaux et les débits d'eau autour des barrages, les risques de pollution et interviennent pour verbaliser les contrevenants.

27. Répondez par oui ou non.

- A. Ils peuvent infliger une amende.
- B. Ils peuvent saisir le véhicule.
- C. Ils peuvent saisir le matériel.
- D. Ils peuvent infliger une peine de prison.

On apprend souvent à pêcher en famille ou avec des amis pêcheurs.

Mais on peut aussi avoir recours à un professionnel.

Il apprend à pêcher et fait découvrir le milieu aquatique.

28. C'est le

... et de la Bourne à l'Isère.



L'activité hydroélectrique sur le bassin versant de la Bourne modifie les conditions de vie de la faune aquatique. Elle oblige aussi pêcheurs et promeneurs à la prudence et au respect des règles de sécurité rappelées sur les berges.



L'entretien des berges permet de maintenir l'accès aux sites de pêche. Il conditionne aussi la vie des insectes et de la flore qui les abrite.



29. Comment se nomment ces plantes des bords de la Bourne ?

L'entretien est à la charge des propriétaires des berges. Mais c'est l'association de pêche qui s'en occupe avec l'accord des propriétaires.

Il faut nettoyer, renforcer les berges pour éviter l'érosion, maîtriser la végétation pour préserver lumière et ombre nécessaires à la vie des poissons.

La restauration du cheminement le long de la Bourne entre La Balme et La Valette et la reconstruction des passerelles ont été inscrites au Contrat de rivière 2013/2018 à l'initiative de l'association de pêche.

Deux autres actions ont été inscrites au Contrat de rivière concernant Rencurel : La 1ère, c'est la restauration des berges de la Doulouche, en amont de la confluence avec la Bourne, pour permettre la remontée des poissons .

30. Quelle est la 2ème ?

La présence des barrages modifie le débit de la Bourne. Les captages et les rejets influencent le niveau de la rivière.

Sur la partie située sur la commune, la Bourne est « fermée ». Il n'y a pas de passage pour les poissons.

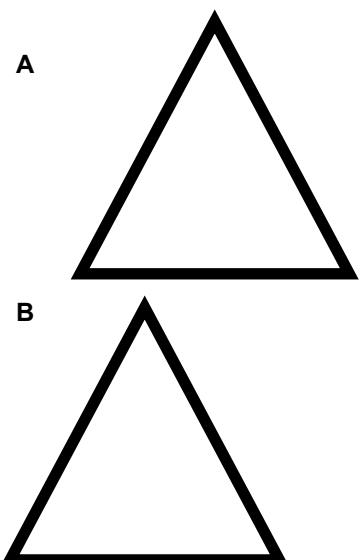


31. Comment s'appelle cet ouvrage situé sur Auberives ?

Les lâchers d'eau sont aussi un danger pour les pêcheurs. Il ne faut jamais s'installer dans un endroit d'où on ne peut s'échapper.

Les zones dangereuses sont signalées par des panneaux.

32. Dessinez-les.



33. Complétez ce slogan de sécurité d'ERDF :

CALME APPARENT,

Photos Mystère

1. A quelle date cette photo a-t-elle été prise ?



2. Que représente cette photo ?



Charade

Mon premier n'est pas malin (familier)
Mon second peut être de tennis ou de géographie.
Mon troisième est comme les jeux.
Mon quatrième vient après la guerre.
Mon cinquième est au début du chemin.
Mon tout fait passer un mauvais quart d'heure aux truites début juin à Rencurel.

Truites au bleu



Pour 4 personnes :

Préparer un court bouillon en mettant dans une casserole : 1 l d'eau, 20 cl de vin blanc sec, 2 carottes coupées en rondelles, 2 oignons émincés, 5 g de poivre en grains, 10 g de gros sel, un bouquet garni. Faire bouillir 30 minutes.

Cuire 800 g de pommes de terre à chair ferme, à l'eau ou à la vapeur.

Assommez 4 truites vivantes de 250 g, les vider, les rincer mais ne pas les essuyer. Les arroser de 20 cl de vinaigre, puis les plonger dans le court bouillon frémissant et cuire à feu doux pendant 7 minutes sans jamais laisser bouillir.


Faire fondre 100 g de beurre dans un autre récipient, y incorporer le jus d'un citron, et verser dans une saucière chaude

Retirer les truites à l'aide d'une écumoire, les placer dans le plat de service, les entourer avec les pommes de terre vapeur et parsemer le tout de persil haché.


Servir aussitôt le plat accompagné de la saucière.

Oiseaux des bords de l'eau

Trouvez le nom de ces oiseaux que l'on peut apercevoir au bord de la Bourne ou de la Doulouche.



Bibliothèque Municipale



Quel est le titre de ce livre que vous pouvez emprunter à la bibliothèque de Rencurel ?

L'Air du Temps

Spécial été 2014

Bulletin mensuel de Rencurel
Mairie 38680 RENCUREL
Tel : 04 76 38 97 48
Courriel : rencurel.mairie@orange.fr

Dépôt légal : août 2012
Directeur de la publication : Didier Lattard

Maquette et mise en page :
Michel et Monique Eymard

Tirage en 180 ex. : Vigny-Musset Repro
50, Allée des 2 Mondes 38100 GRENOBLE

Ont contribué à ce n° (textes et photos) :
Michel Eymard, Monique Eymard, Suzanne Gauthier, Claude Daulny, Alexis Chabert.