



Août 2015

Edito

L'association «Rencurel Animation Initiatives» , vous invite, comme chaque été, à découvrir ou à redécouvrir la commune à travers ce numéro spécial de l'Air du temps.

Cette année, nous remonterons le temps, celui de l'histoire et celui de la géologie.

Que vous viviez à Rencurel toute l'année ou juste le temps des vacances, n'hésitez pas à jouer en famille, entre amis, à questionner les anciens...

Pour participer, renvoyez ou déposez votre bulletin réponse à la mairie de Rencurel avant le 30 septembre 2015.

Nous remercions Simon Locatelli, pour l'aide qu'ils nous a apportée dans la réalisation de ce numéro d'été de l'Air du Temps et vous conseillons de vous plonger dans le livre de Patrick Ollivier-Elliott « Vercors Safari Patrimoine » disponible à la bibliothèque municipale.

Bon été à tous !

Monique Eymard
Suzanne Gauthier

Commune de **RENCUREL** **Août 2015**

La vie de la commune,

c'est aussi sur

<http://rencurel-vercors.fr>

Spécial été

L'air du temps


Un village accueillant...

Nous n'avons plus de terrain de camping sur la commune, mais tout au long de l'année, les gîtes, hôtels et hébergements collectifs de Rencurel accueillent leurs clients, skieurs, randonneurs, vététistes, motards...


1. Quel est le gîte le plus récent ?
2. Quel est l'hôtel le plus récent ?
3. Quelle est la capacité d'accueil dans les hébergements de Rencurel (nombre total de lits)

A. moins de 150 B. de 150 à 250 C. Plus de 250

4. Trouvez le nom des 12 hébergements de Rencurel. (Nous n'avons pas différencié gîtes et chambres d'hôtes)




5. Lequel n'est pas situé sur notre commune ?



Ah, mon beau château...

Rencurel fait partie de la CCBI, la Communauté de Communes de la Bourne à l'Isère, qui regroupe les 12 communes de l'ex-canton de Pont-en-Royans : Auberives-en-Royans, Beauvoir-en-Royans, Chatelus, Choranche, Izeron, Pont-en-Royans, Presles, Rencurel, Saint-André-en-Royans, Saint-Just-de-Claix, Saint-Pierre de Chérennes, Saint-Romans.

A partir du 10ème siècle, plus de vingt châteaux ou maisons fortes se sont implantés sur le territoire de ce qui est aujourd'hui la Communauté de Communes. Retrouvez pour chaque photo, le nom du château et celui de la commune sur laquelle il se trouve.



A




B



C




D



E




F



G



H



I


1. Quelle est la commune dont le nom fait penser à un château ?

Il exista un château, qui eut sûrement une certaine importance puisqu'il fut l'un des trois qu'en 1251, le dauphin Guigues VII céda en échange du château de Beauvoir.

2. Citez 2 communes qui possèdent un lieu-dit « Le Château » ?

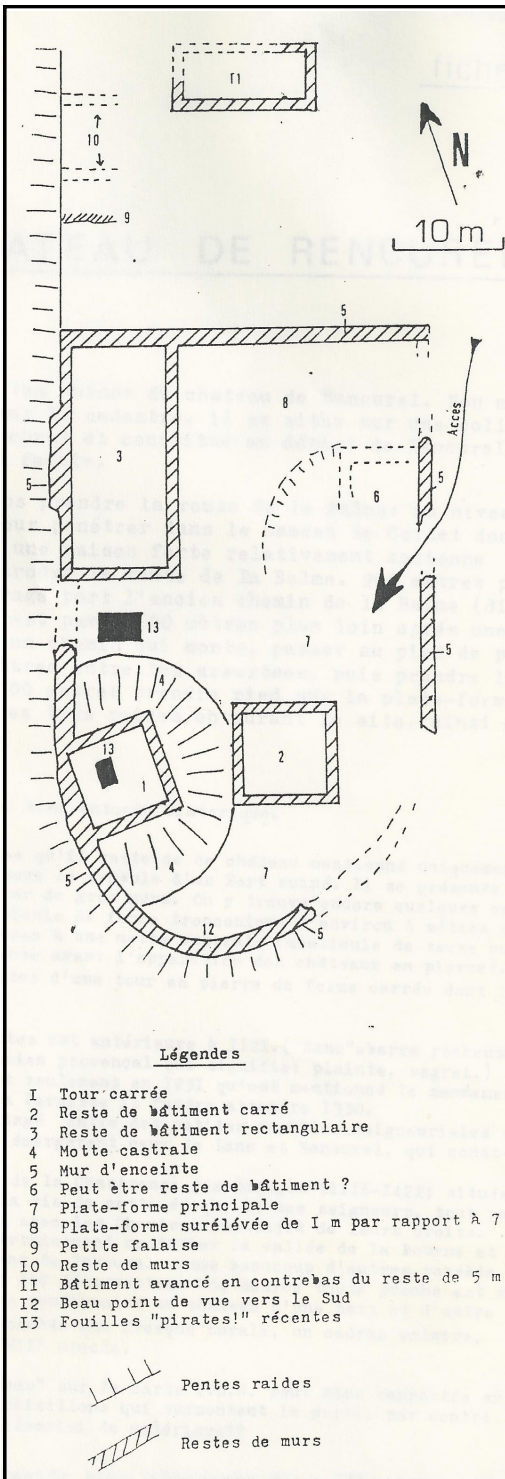
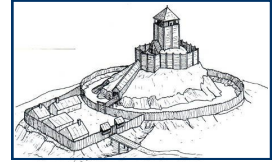
3. Quel est l'ancien nom du château de Pont-en-Royans ?

4. Combien y a-t-il eu de châteaux à Izeron ?



5. Quel est ce château ? (Essai de reconstitution par Eric Tasset en 1994) cité dans le livre « Vercors Safari Patrimoine »

Le château de Rencurel



Sur une fiche de balade proposée aux usagers des Genêts (non datée), P.E. BIRON écrivait : « Petite balade courte et facile nous plongeant dans l'histoire de notre région et laissant libre cours à notre imagination. Ce château fait partie de notre patrimoine historique. Une protection, une mise en valeur et une étude bibliographique et sur le terrain même pourrait enrichir ce patrimoine. »

Il semble que depuis, le site se soit dégradé et la végétation ait encore un peu plus envahi le lieu.

A la fin du 11^{ème} siècle, le Vercors nord est partagé entre des petites familles seigneuriales d'importance inégale.

Parmi ces seigneurs châtelains émergent ceux de Lans et de Rencurel, qui construisent sur leurs mottes, des châteaux de pierre.

En 1125 apparaît la famille de Rencurel et l'on trouve trace du château dans les textes en 1237.

Au XVIII^{ème} siècle, sur la carte de Cassini, il est mentionné sous le symbole d'un fort ruiné.

Ce château, vu sa position stratégique devait certainement contrôler la vallée de la Bourne et celle de Rencurel/St Julien-en-Vercors.



Ces deux photos prises à travers la végétation montrent la vue imprenable sur St Julien !



La légende raconte que le château serait relié à la source de Font-Châtelaine par un souterrain ainsi qu'à la maison forte de Cordet.



Questions :

1. Où se trouvent les ruines du château de Rencurel ?
2. Où se trouve la source de Font-Châtelaine ?



Dans des temps pas si anciens...

Des générations ont utilisé, entretenu et réparé ces objets. Souvent fabriqués à la ferme avec des matériaux locaux, œuvres d'artisans villageois, achetés à la foire locale ou au voyageur de passage, transmis de père en fils, voir de mère en fille... témoins d'un savoir faire renforcé au fil des années, ils n'ont que récemment disparu des foyers.







<p>1 Piètre nageur. mes descendants aiment l'eau, même s'ils la recrachent.</p>	<p>5 Elles s'y mettent à plusieurs pour faire le plein.</p>	<p>9 Le cul au chaud, la tête dans les nuages...</p>
<p>2 On me conduit à 2 mains mais je fais du surplace et ne mène nulle part.</p>	<p>6 Je transporte des petits blancs qui ressortent bien bronzés.</p>	<p>10 Avec moi, pas besoin de régime : perte de poids assurée avant l'été.</p>
<p>3 Certains hommes politiques se passent fort bien de moi pour parvenir au même résultat.</p>	<p>7 Je me fais taper surtout quand je suis à sec.</p>	<p>11 Débit de boisson...</p>
<p>4 Chaque été, nous perdons nos dents quelque soit notre âge.</p>	<p>8 Je ne suis pas un requin, mais j'ai tout de même de belles dents !</p>	<p>12 Ah, si j'avais connu Georges Clooney !</p>

... ils furent les objets du quotidien.



Quelques-uns sont encore en usage dans l'une ou l'autre maison de Rencurel, d'autres sont conservés en mémoire des anciens. Simon Locatelli s'est attaché à les réunir pour les faire découvrir aux générations suivantes. Trouvez pour chaque texte, l'image qui lui correspond et le nom de l'objet.



13 Malgré mes maigres appâts, j'en ai vu passer, du beau linge !	18 Fabrication maison, manche réglable, entièrement recyclable.	23 Pour ouvrage à 4 mains.
14 Je suis une immigrée de longue date.	19 On ne tombe pas dedans, on y est pris.	24 Garanti sans insecticide. Installer dans un endroit frais.
15 Je les accueille par 10 mais elles doivent rester debout.	20 Portable, sans forfait, mais « water resist ».	25 Roi du lifting, quand je suis le fil.
16 Juste avant la brique !	21 A emporter partout avec vous. Sans fil, sans pile.	26 Pour moi, la tuile, c'est le chômage.
17 Incredible !	22 Je caresse dans le sens du poil.	



Il fut un temps où Rencurel...

Le site de l'Espace Naturel Sensible des Rimets présente un intérêt majeur du point de vue géologique. La roche a figé la mémoire d'une partie de l'histoire de la formation du massif du Vercors et témoigne de la présence ici à l'ère secondaire, d'une mer chaude et peu profonde, d'organismes qui vivaient dans cette mer, d'une vallée creusée du fait des variations du niveau marin puis du soulèvement alpin...



Au départ du parking des Rimets, un sentier géologique doté d'une signalétique adaptée nous conduit à la vallée fossile.

1. Comment s'appelle ce sentier ?

Vous pouvez le découvrir seul en suivant les panneaux explicatifs répartis sur le trajet ou au cours des visites accompagnées organisées pendant tout l'été.




Le sentier longe plusieurs affleurements de roche calcaire ciselée d'entailles et de rigoles.



2. Comment appelle-t-on ces surfaces rocheuses ?

L'origine de ces roches calcaires remonte à plus de 100 millions d'années alors qu'une mer peu profonde et chaude contenait en abondance des organismes tels que les coquillages, les poissons, les algues... Ce sont les débris entassés de ces organismes qui constituent le calcaire qui nous entoure.

3. Quel est le nom de ce calcaire qui constitue également les falaises qui font face au site ?



On peut observer à la surface de la roche les traces d'oursins.



4. Citez 3 autres organismes fossiles que l'on trouve sur le parcours.



La végétation est adaptée au site, son altitude, la sécheresse du sol et l'exposition ensoleillée.

Voici quelques uns de ces végétaux. Pouvez-vous citer leur nom ?

5. Un arbre à feuillage caduque



6. Un arbuste épineux



7. Une plante grasse



8. Une fleur printanière



... ressemblait aux Bahamas !



Si ce site unique a été préservé jusqu'à nos jours, on le doit essentiellement au fait qu'il était à proximité d'une ferme, que les champs ont été pâturés, et que la présence des troupeaux a limité l'emboisement. C'est en partie pour cela qu'il a été décidé de valoriser les ruines de cette ferme. Le four restauré pourrait abriter à l'avenir d'autres informations sur ce site.

9. Quel est le nom de cette mousse parsemée de petites fleurs blanches ?



10. Quel est le nom de ce papillon qui butine les fleurs sur le site ?



Une boucle écologique balisée permet de grimper dans la forêt située au-dessus de la vallée fossile.

11. Quelle est la longueur de cet itinéraire ?

- A. 2,1 km B. 4,3 km C. 1,3 km

12. Quel est le dénivelé entre le bas et le haut de la boucle ?

- A. 440 m B. 120 m C. 310 m

Cette boucle croise un ancien chemin utilisé jadis pour se rendre à pied à Saint-Marcellin.

13. Quel est le nom de ce chemin ?

Les ruines d'une ferme ont été dégagées et stabilisées et un petit bâtiment annexe, le four, a été restauré.



14. Jusqu'à quand cette maison a-t-elle été habitée ?



15. Quel est le nom du calcaire utilisé pour la construction des murs ?



16. Quel est le nom du calcaire utilisé pour les encadrements des portes et des fenêtres ?



Le site de la vallée fossile des Rimets a été classé en Espace Naturel Sensible par le département de l'Isère afin de le préserver et le valoriser.

Des fiches explicatives sont à votre disposition sur le site.



Photo Mystère

A quelle date cette photo a-t-elle été prise ?



La tarte aux noix



Ingrédients :

- 1 pâte sablée
- 150 g de cerneaux de noix
- 20 cl lait concentré n. sucré
- 75 g de sucre
- 2 c à soupe de miel
- 2 jaunes d'œuf

1. Concasser les cerneaux (en mettre quelques-uns de côté pour la décoration).
2. Faire un caramel avec le sucre et une c. à soupe d'eau.
3. Faire chauffer le lait et le mélanger au caramel (attention aux éclaboussures) en remuant suffisamment pour bien dissoudre le caramel.
4. Ajouter les noix concassées et le miel.
5. Étaler la pâte dans un moule à tarte recouvert de papier sulfurisé.
6. Verser la préparation sur la pâte et enfourner dans un four préchauffé à 200°. Laisser cuire 10 mn, puis sortir la tarte et ajouter les cerneaux de décoration. Remettre au four pour environ 20 mn
7. La tarte est cuite lorsque le dessus est doré.

Des plantes mellifères

Autrefois à Rencurel, presque toutes les fermes possédaient des ruches.



Retrouvez dans cette grille 18 plantes mellifères.

B	S	R	S	R	A	C	A	C	I	A	P
L	A	V	A	N	D	E	T	E	T	S	I
E	U	R	P	B	O	U	L	E	A	U	S
U	G	T	I	L	L	E	U	L	N	U	S
E	E	I	N	D	I	G	I	T	A	L	E
T	H	Y	M	O	R	O	M	A	R	I	N
R	C	H	A	T	A	I	G	N	E	R	L
E	E	S	C	A	B	I	E	U	S	E	I
F	R	L	A	S	E	R	P	O	L	E	T
L	S	A	I	N	F	O	I	N	N	C	R
E	R	E	N	P	H	A	C	E	L	I	E
M	I	L	L	E	P	E	R	T	U	I	S

Charade

Mon premier est un article.
 Mon second n'est pas grand.
 Mon troisième est une règle à 2 lettres.
 On s'approche de mon quatrième pour avoir chaud.
 Mon cinquième n'est pas payé et mon sixième se dit d'un lit de refuge.
 Mon septième a pris de l'altitude.
 Mon tout rêve de s'agrandir.

Bibliothèque Municipale

1. Combien la bibliothèque a-t-elle prêté de livres jeunesse en 2014 ?
2. Combien la bibliothèque a-t-elle prêté de livres au réseau des bibliothèques en 2014 ?



L'Air du Temps

Spécial été 2015

Bulletin mensuel de Rencurel

Mairie 38680 RENCUREL

Tel : 04 76 38 97 48

Courriel : rencurel.mairie@orange.fr

Dépôt légal : août 2012

Directeur de la publication : Didier Lattard

Maquette et mise en page :

Michel et Monique Eymard

Tirage en 180 ex. : Vigny-Musset Repro
 50, Allée des 2 Mondes 38100 GRENOBLE

Ont contribué à ce n° (textes et photos) :
 Michel Eymard, Monique Eymard, Suzanne Gauthier.